

LANDESKUNDLICHE WANDERUNGEN

Neue Wanderliteratur:

NEULAND HEIMAT Bd. 4

Entdeckungen im Saar-Mosel-Raum – Rundwanderungen in der Region Saar und Umland

Anregungen für den Erdkundelehrer

Im Kernraum von SaarLorLux gibt es viel „wanderbare Landschaft“. Das ist so, weil es hier

– erstens sehr viele verschiedene Landschaften gibt, die abwechslungsreiche Blicke in die Ferne ermöglichen. Sie sind auf eine dem Auge angenehme Weise mit Wäldern, Feldern, Gewässern und Siedlungen durchsetzt. Diese Charakteristika sind durchaus geeignet, die Summe der einzelnen Teile von SaarLorLux als einheitliches Wandergebiet zu begreifen.

– Zweitens hat dieser Raum über lange Zeiträume hinweg sehr unterschiedlichen kulturellen und wirtschaftlichen Einflüssen unterlegen. Diese haben das Landschaftsbild recht differenziert gestaltet und dadurch deutlich interessanter gemacht als manche andere Gegend, mit der er im touristischen Wettbewerb steht.

– Drittens verfügt SaarLorLux auf Grund seiner spezifischen Territorialgeschichte über eine Besonderheit, die in dieser Diversität und Häufigkeit auf relativ engem Raum anderswo nicht anzutreffen ist: die zahlreichen ehemaligen Staats- und Herrschaftsgrenzen, physisch nachverfolgbar in Gestalt der Grenzsteine, die das Nebeneinander und Nacheinander historischer Herrschaftsbereiche und damit auch Konfliktzonen symbolisieren – ein Alleinstellungsmerkmal, das erwandert und buchstäblich mit Händen gegriffen werden kann.

Viele Autoren haben sich im Laufe der letzten zwei Jahrzehnte die Aufgabe gestellt, für das individuelle und das Gruppenwandern Wanderrouten im Kernraum von SaarLorLux zu beschreiben und zu publizieren. Die erste Veröffentlichung dieser Art vom Geographen Christoph Becker † (Trier) datiert aus dem Jahre 1987: „Ausflüge in das Trierer Land“. Der von ihm und Peter Moll (Saarbrücken) gegründete Geographische Verlag Saar-Mosel bringt – nach einem Vorläuferband von 1990 – seit dem Jahre 2002 rd. alle zwei Jahre ein Wanderbuch mit 15 bis 20 Wanderungen heraus, die alle Teile von SaarLorLux, mit dem Schwerpunkt Saarland, berücksichtigen. Die Buchreihe trägt den Titel „Neuland Heimat“.

Anfang 2009 ist Band 4 heraus gekommen mit 15 neuen informativen Wanderungen, die sich gut für individuelle oder Gruppenwanderungen, auch für Schulausflüge und Exkursionen eignen. Die Startpunkte liegen im Saarland in Saarbrücken, Ensheim, Ihn, Fürweiler, Mettlach, Neunkirchen; in Lothringen in Apach, Spichern, Saargemünd, Bitsch; in Luxemburg in Dalheim, Bad Mondorf, Wintringen; in Rheinland-Pfalz in Kanzem und Hornbach. Das besondere Merkmal aller vier Bücher ist, dass die sorgfältig erkundeten Routen bestimmte Themen beleuchten, die dem Wanderer durch aufschlussreiche Texte und objektbezogene Fotos nahe gebracht

werden. Dadurch kann der Wanderer zugleich etwas lernen. Es ist also praktische Heimat- und Landeskunde, die ihm vermittelt wird – nicht zu anspruchsvoll formuliert, aber doch auf geographisch-wissenschaftlicher Basis erarbeitet. Man erfährt etwas über die Entstehungsgeschichte und Strukturen der durchwanderten Erdoberfläche, ihre ökologischen und ökonomischen Potentiale, die historischen Hintergründe und Abläufe, die kulturellen Elemente, wirtschaftlichen Aktivitäten und sozialen Verhältnisse des durchwanderten Gebiets. In den bisher erschienenen vier Bänden wurden insgesamt 75 Wanderungen veröffentlicht.

Die Bücher sind nicht nur zum Wandern, sondern auch zum „Studieren“ geeignet. Sie sind mit Lesebändchen ausgestattet. Im Laufe der Zeit notwendig gewordene Routen- und inhaltliche Änderungen werden auf der Homepage des Verlags (www.geographisches-wanderbuch.de) bekannt gegeben. Zur Zeit sind dort 12 Aktualisierungen nachzulesen.

Mit diesen Aktivitäten versucht der Verlag, das Wandern in der Grenzregion SaarLorLux unter dem Aspekt der Wissensvermittlung attraktiv zu machen. Die geographische Herangehensweise trägt mit dazu bei, dass neben dem Landschaftserleben das Landschaftsverstehen einen hohen Stellenwert erhält und der Kernraum von SaarLorLux dadurch von Vielen besser kennen gelernt werden kann.

Der Geographische Verlag Saar-Mosel ist dazu angetreten, die Wanderer mit dem notwendigen geistigen Rüstzeug für ihre Touren auszustatten. Seine Bücher sind von Geographen für Wanderer geschrieben. Auch für den Heimatkunde- und Erdkunde-Unterricht lassen sich nützliche Informationen über interessante Standorte und Objekte aus den Büchern entnehmen, die es nahe legen, sie vor Ort zu besichtigen.

Buchtitel:


Neuland Heimat – Entdeckungen im Saar-Mosel-Raum, Bd. 4, Geographischer Verlag Saar-Mosel, Saarbrücken 2009. 240 S., 264 farbige Abb., 9.95 Euro (ISBN 978-3-00-026462-7). Im Buchhandel erhältlich – Mengenbestellungen beim Verlag (geoverlag@online.de).




GEOGRAPHISCHER VERLAG SAAR-MOSEL




NEULAND HEIMAT
 Entdeckungen im Saar-Mosel-Raum



ISBN 978-3-00-011015-3



ISBN 978-3-00-013391-8



ISBN 978-3-00-018862-6

Bände 1, 2 und 3 (erschienen 2002, 2004, 2006) je 6.95 Euro
 Band 4 (erschienen 2009) 9.95 Euro